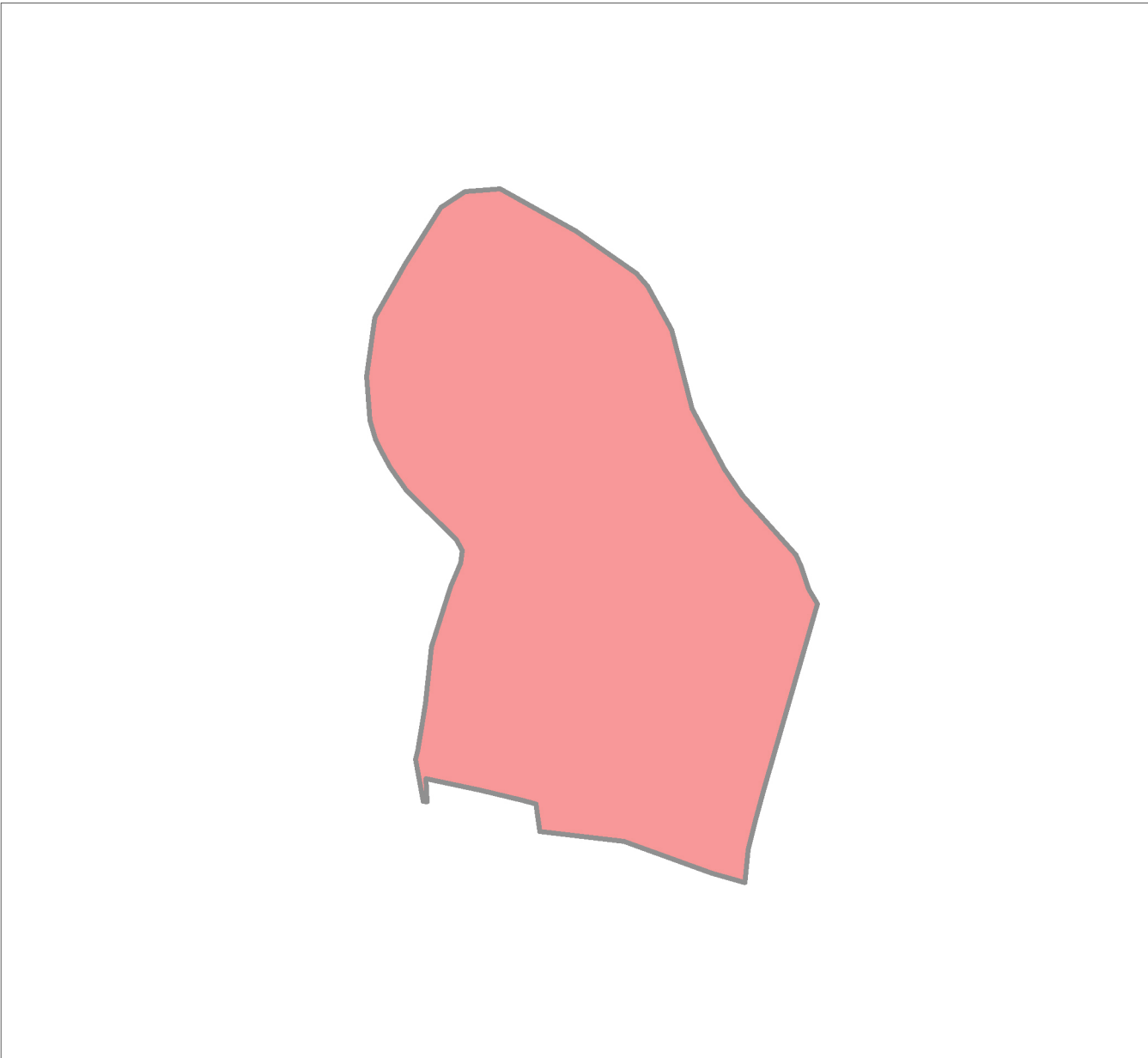


Внесение изменений в генеральный план городского округа Ступино
Московской области применительно к земельному участку с кадастровым номером 50:33:0010477:10




Карта границ территорий, зон охраны и защитных зон объектов культурного наследия
на часть территории. М 1:10 000



УСЛОВНЫЕ ОБОЗНАЧЕНИЯ



Г р а н и ц ы

 Земельного участка с кадастровым номером 50:33:0010477:10

Границы территорий, зон охраны и защитных зон
объектов культурного наследия*

Примечание - * Границы территорий, зон охраны и защитных зон объектов культурного наследия
на рассматриваемой территории отсутствуют.

Согласовано			
Инт.№ подл.	Подпись и дата	Взам. инв. №	

				Шифр: 2011/445/Ц-2024/Д			
				Внесение изменений в генеральный план городского округа Ступино Московской области применительно к земельному участку с кадастровым номером 50:33:0010477:10			
Должность	Ф.И.О.	Подпись	Дата	Материалы по обоснованию генерального плана. Том III. Объекты культурного наследия	Стадия	Лист	Листов
Глав. спец.	Филин С.А.				ГП	1	1
				Карта границ территорий, зон охраны и защитных зон объектов культурного наследия на часть территории. М 1:10 000	 Основан в 1971		
Нач. мастер.	Смирнов А.С.	